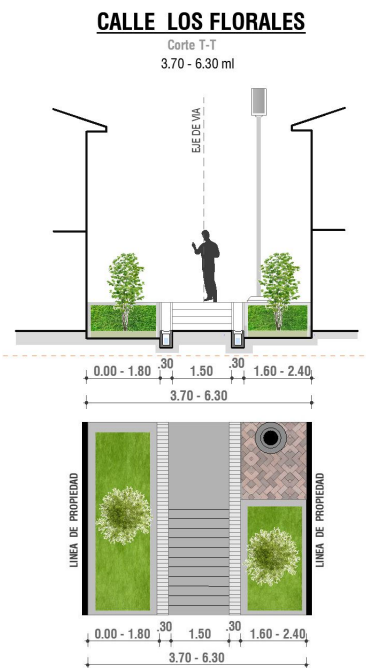
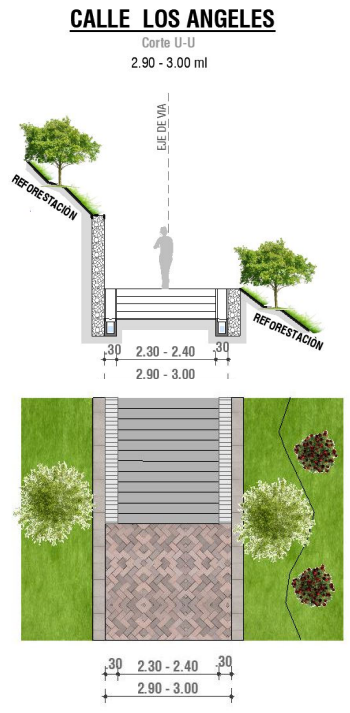


ESTRUCTURA VIAL
1:1,750




CALLE LOS FLORALES
Corte T-T
3.70 - 6.30 ml



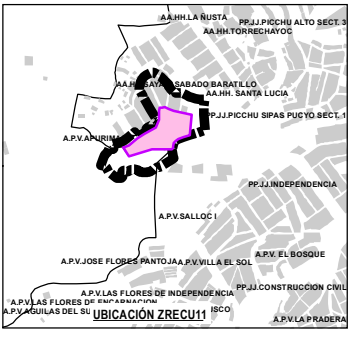
CALLE LOS ANGELES
Corte U-U
2.90 - 3.00 ml

- Escalinata:**
Acabado: Concreto
frotachado
- Descanso:**
Acabado: Adoquinado
- LUMINARIA**

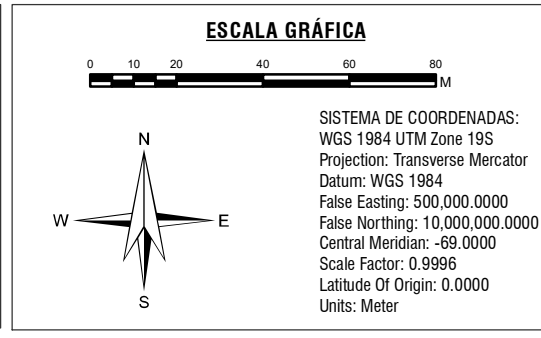
- Escalinata:**
Acabado: Concreto
frotachado
- Descanso:**
Acabado: Adoquinado
- LUMINARIA**



AV. ANTONIO LORENA
Corte X-X
30.00 ml



- LEYENDA GENERAL**
- ESTRUCTURA VIAL**
- ARTERIAL
 - COLECTORA
 - LOCAL
 - PASAJE
 - PASAJE PROGRAMADO
 - SECCION DE VIA
- ZONA DE REGLAMENTACION ESPECIAL
 - AMBITO DE ESTUDIO
 - BORDE URBANO
 - AGRUPACIONES URBANAS
 - DELIMITACION DE MANZANA
 - MANZANAS ENTORNO URBANO
 - CURVAS DE NIVEL
 - RIOS ZRCU11
 - FAJA DE SERVIDUMBRE ELÉCTRICA
 - VIA PDU 2013-2023



MUNICIPALIDAD PROVINCIAL DE CUSCO

GERENCIA DE DESARROLLO URBANO Y RURAL

SGOT ZRCU11

PLAN ESPECIFICO ZRCU11

PROYECTO: "MEJORAMIENTO Y RECUPERACIÓN DE LAS CONDICIONES DE HABITABILIDAD URBANA EN 41 ZONAS DE REGLAMENTACION ESPECIAL DE LA PROVINCIA DE CUSCO"

MAPA: ESTRUCTURA VIAL - SECCIONES DE VIA

AGrupACIONES Y/O SECTOR: AA.HH. SAYARIY SABADO BARATILLO - QUEBRADA SIPASMAYO

FEUENTE: INDI, PDM CUSCO - SGO1P, PDM CUSCO - SGO1P, LEVANTAMIENTO TOPOGRAFICO 41 ZRS, FIGURAS TECNICAS 41 ZRS - REGULACIONES URBANAS

UBICACION: DEPARTAMENTO CUSCO, PROVINCIA CUSCO, DISTRITO CUSCO

ELABORADO POR: EQUIPO TECNICO PM41ZRE

ESCALA: 1:1,750

LOS LÍMITES DISTRIALES SON REFERENCIALES

JULIO - 2022

Ley N° 27785 (5ta Disposición Transitoria)

MP-FC 02E